Zobacz biuletyn w przeglądarce

Biuletyn Informacyjny URBACT kwiecień 2017

W numerze:

- Osadzenie miasta w kontekście europejskim: platforma danych miejskich
- Swaci z sieci REFILL
- Zamierzacie zmienić całą lokalną gospodarkę? Zacznijcie od wizji. I kawy.
- Internet Rzeczy, od domu do miasta

Osadzenie miasta w kontekście europejskim: platforma danych miejskich

Artykuł źródłowy:
http://www.blog.urbact.eu/2017/03/placing-your-city-in-the-european-context-the-urban-data-platform/

Szerszy kontekst ...

Jednym z głównych celów Agendy Miejskiej UE jest poszerzenie wiedzy na temat miast oraz gromadzenie porównywalnych i rzetelnych danych na temat rozwoju miejskiego. Umożliwi to monitoring i analizę porównawczą europejskich miast oraz sprzyjać będzie zaangażowaniu mieszkańców w debatę dotyczącą obszarów zurbanizowanych.

W związku z powyższym Komisja Europejska zainicjowała funkcjonowanie Platformy Danych Miejskich (Urban Data Platform – UDF) która stanowi punkt dostępu do głównych wskaźników i trendów dotyczących ponad 800 europejskich miast. Inicjatywa ta jest wspólnym przedsięwzięciem Wspólnego Centrum Badawczego oraz Dyrekcji Generalnej Polityki Regionalnej i Miejskiej. Działalność platformy rozpoczęta została podczas Europejskiego Tygodnia Miast i Regionów w październiku 2016 r. i była prezentowana podczas konferencji UN Habitat III w Quito jako jeden z elementów wkładu Unii Europejskiej do Celów Zrównoważonego Rozwoju światowej Agendy Miejskiej.

Czym jest platforma danych miejskich?

Jest to interaktywny portal, który pozwala użytkownikom poznawać, wizualizować, porównywać i pobierać dane. Jego celem jest dostarczenie kompletnego i spójnego obrazu dotyczącego obecnego stanu oraz obserwowanych trendów w postaci interaktywnych i graficznych narzędzi prezentacji i analizowania danych. Platforma gromadzi powszechnie dostępne dane pochodzące z różnych źródeł, w tym z Wspólnego Centrum Badawczego (JRC), DG-Regio oraz EUROSTATU. Część z dostępnych na platformie wskaźników była wykorzystania w raporcie dotyczącym stanu europejskich miast EC/UN-Habitat.

Wiele wskaźników było przygotowanych w oparciu o dane przetwarzane przez Platformę Modelowania Terytorialnego LUISA, która pozwala zarówno na uzyskanie informacji o aktualnym stanie obszarów miejskich, jak i na formułowanie przewidywań możliwych scenariuszy rozwojowych do 2050 r. Dostępne dane (60 wskaźników, z których część pokazuje trendy od roku 2010 do 2050) dotyczą następujących tematów:

- **Demografia** – z uwzględnieniem trendów demograficznych, gęstości zaludnienia, struktury wieku oraz migracji,
- **Rozwój miast** – opisuje wiele aspektów urbanizacji, włącznie z proporcją terenów zabudowanych lub też sztucznych terenów przypadającym na mieszkańca, proporcja ludności miejskiej1 oraz wskaźnikiem urbanizacji,
- **Rozwój gospodarczy** – obejmuje zmiany w PKB, zatrudnieniu, edukacji 3go stopnia (policealna) i kwestię patentów,
- **Transport i dostępność** – obejmuje różne aspekty, łącznie z przeciętnymi czasami podróży, dostępnością do lotów pasażerskich, długością dróg na mieszkańca czy liczbą ofiar ruchu drogowego,
- **Środowisko i klimat** – seria wskaźników obejmujących jakość powietrza, z uwzględnieniem koncentracji i emisji PM10 i dwutlenku azotu, ryzyko powodzi i ekspozycję na hałas
- **Efektywność wykorzystania zasobów** – dotyczy dostępu do terenów zielonych, zielonej infrastruktury, efektywności form miejskich oraz proporcji starych i nowych budynków,
- **Tematyka społeczna** – obejmuje szeroki zakres tematów, w tym w większości wskaźników dostarczanych przez Grupę Badawczą Danych Łączonych (COIN) działającą w ramach JRC i związane z edukacją, ryzykiem ubóstwa, deprywacją materialną, bezpieczeństwem i przestępczością, przeludnieniem mieszkaniowym, udziałem najemców, intensywnością pracy oraz ryzykiem wykluczenia społecznego.

Zebrane dane są wizualizowane zgodnie z definicjami OECD na poziomie miast, funkcjonalnych obszarów miejskich oraz obszarów metropolitalnych.

- **807 miast** – z poziomu tzw. LAU (Local Administrative Units), gdzie większość osób mieszka w obszarach miejskich liczących powyżej 50 tysięcy mieszkańców,
- **672 funkcjonalnych obszarów miejskich (FUA)** składających się z miasta oraz otaczającego ich obszaru funkcjonalnego,
- **271 regionów metropolitalnych** – zgodnie z podziałem stosowanym w statystyce są to obszary tzw. NUTS-3 oraz zgrupowania tych obszarów reprezentowane przez funkcjonalne obszary miejskie zamieszkałe przez co najmniej 250 tysięcy mieszkańców, podzielone na regiony związane ze stolicami, regiony metropolitalne 2-poziomu oraz mniejsze obszary metropolitalne.

Jak to działa? Interfejs strony

Dostępne na portalu dane mogą zostać zwizualizowane poprzez wskazanie pożądanego wskaźnika (z listy tematycznej obszarów w rozwijanym menu) oraz danej jednostki przestrzennej. Wartości wskaźnika wyświetlane są na mapie, która posiada funkcję powiększania oraz na automatycznie generowanych wykresach. Poniżej wyświetla się diagram prezentujący dostępne możliwe funkcje.

Zgromadzone dane umożliwiają porównywanie (i rangowanie) miast z listy, można je z tej listy na bieżąco wybrać i rezygnować z nich. Można wyróżnić także stolice. Wykresy i mapy można pobierać a do każdego z nich dołączona jest tabela ze szczegółowymi informacjami o danym wskaźniku.

Mapy

Mapy ukazujące poszczególne wskaźniki można pobierać w taki sposób, jak prezentowane są w przeglądarce w formatach PNG (obraz) i PDF. Legenda jest generowana w sposób automatyczny, z barwną skalą prezentującą zakres wskaźnika. Rozmiar ikony prezentuje wielkość populacji danego obszaru. Poniżej pokazany jest przykład – przedstawia PKB na osobę dla obszarów metropolitalnych w 2010 r.

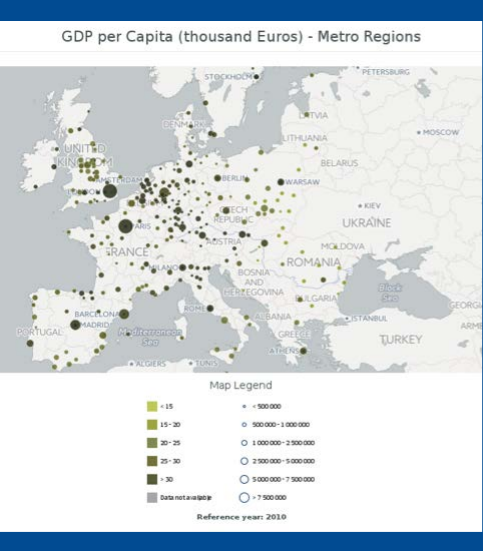

Wykresy

Możliwe jest automatyczne wygenerowanie trzech typów wykresów, pokazujące zmianę trendów w czasie i ukazujące określony wskaźnik dla danego typu regionu metropolitalnego oraz przedstawiające dane według poziomu urbanizacji:Wykresy

- **Trend** - wykres pokazuje zmianę wybranego wskaźnika w czasie dla wybranego miasta lub regionu. Pozwala również porównać z tendencją w stosunku do średniej krajowej i europejskiej oraz pokazuje miasta / regiony o najwyższych i najmniejszych wartościach tego wskaźnika w czasie. Na przykład, przyglądając się stężeniu dwutlenku azotu w miastach, o ile we Włoszech jak i w Europie spodziewane jest utrzymywanie średnich wartości na stosunkowo niskim i stabilnym poziomie, wartości dla miasta Mediolan są znacznie wyższe już od 2010 r. i oczekuje się, że będą rosnąć w sposób stały do 2050 r. Wskazywałoby to na konieczność dalszej poprawy skuteczności lokalnych działań na rzecz ograniczenie zanieczyszczenia powietrza.

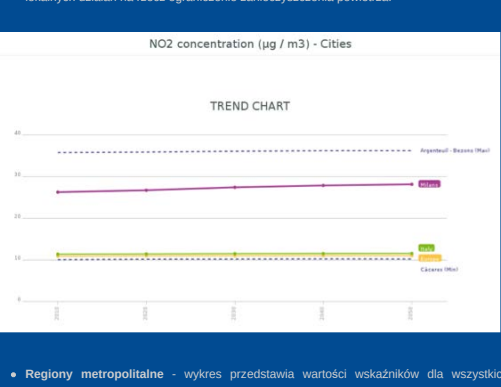

- **Regiony metropolitalne** - wykres przedstawia wartości wskaźników dla wszystkich typów regionów metropolitalnych (różnicowanie pomiędzy stolicami a innymi regionami metropolitalnymi), a także średnie wartości dla innych niż metropolitalne regionów, średnie krajowe i europejskie. Różne kategorie mogą być włączane i wyłączane, a skala może być regulowana ręcznie. Podany przykład dotyczy ilości sztucznego obszaru na mieszkańca (m2 / osobę) w roku odniesienia 2010. Szeroki zakres wartości jest widoczny zarówno pomiędzy krajami jak i wewnątrz każdego z nich. Ogólny trend wskazuje na mniejszą ilość sztucznej powierzchni na jednego mieszkańca w większych metropoliach i metropoliach centralnych, podczas gdy regiony poza tymi obszarami mają najwyższe współczynniki sztucznych obszarów w przeliczeniu na mieszkańca, co wskazuje na bardziej rozlewający się typ urbanizacji.

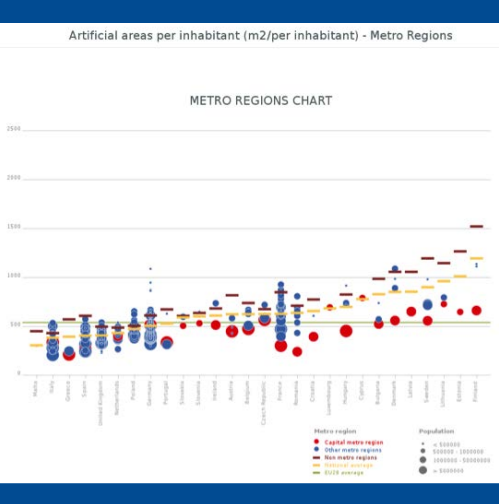

- **Stopa urbanizacji** - tutaj wybrany wskaźnik jest graficznie przedstawiony według stopnia urbanizacji, czyli porównywania danych dla gęsto zaludnionych obszarów, miast i przedmieść oraz obszarów wiejskich. Poniższy przykład przedstawia odsetek najemców w 2014 r., to z kolei może być dobrym wskaźnikiem kilku czynników, w tym aspektów kulturowych i stanu rynku mieszkaniowego, np. przystępności cen nieruchomości. Ogólny trend wskazuje na większą liczbę najemców w gęsto zaludnionych obszarach oraz znacznie wyższy wskaźnik własności domu na obszarach wiejskich. Są też ogromne różnice w procencie najemców w ogólnej liczbie mieszkańców w poszczególnych krajach, na przykład 7% w Wilnie przeciw 71% w Wiedniu.

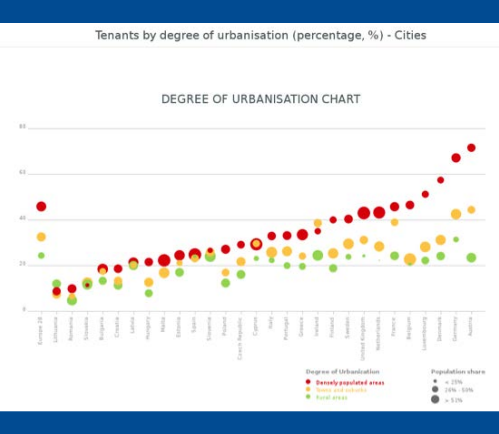

Jak Platforma Danych Miejskich (Urban Data Platform - UDF) może przysłużyć się URBACT

Zespół UDF chętnie widziałby szerokie zastosowanie platformy przez miasta w całej UE, w celu wspierania zintegrowanego rozwoju miast. Miasta URBACT mogłyby skorzystać z platformy na wiele różnych sposobów. Dostępne dane pomagają miastom stworzyć bazę dowodową dla ich planów działania i ich realizację, a także spojrzeć na przyszłe trendy w celu informowania potencjalnych partnerów w przyszłych naborach. W ramach sieci URBACT narzędzie to mogłyby zostać zastosowane w celu porównywania miast partnerskich i przeprowadzania analizy porównawczej, zarówno w Studiach Bazowych (sporządzane na początku każdej sieci), jak i w przygotowywaniu wizyt partnerów. Łatwe do pobrania grafiki i wykresy można wstawiać do prezentacji dla zilustrowania wyzwań miejskich i działań. Możliwe jest wsparcie ze strony platformy poprzez kontakt z zespołem UDP, który chętnie usłyszy od miast URBACT o sposobach, w których wykorzystują dane lub o zauważonym dodatkowym potencjale narzędzi.

Przyszły rozwój i opinie

Platforma jest rozwijana i regularnie aktualizowana wraz z gromadzeniem, walidacją i ewentualnym włączeniem danych i wskaźników z nowych źródeł, po ich udostępnieniu. Kolejne funkcje są rozwijane i poprawiane. Dotyczy to zwłaszcza możliwości rozszerzonej analizy, z możliwością włączania trendów na podstawie danych historycznych. Podejmowane będą również działania mające na celu poprawę porównywalności danych między miastami UE-28 a tymi spoza UE. Wszelkie uwagi i sugestie są mile widziane i czynione są starania, aby platforma była punktem odniesienia dla danych miejskich miast Europejskich. Prosimy w celu o kontakt z następującym adresem:

JRC-UDP[at]jrc.ec.europa[dot]eu

Platforma jest dostępna pod następującym adresem: http://urban.jrc.ec.europa.eu

***

Dalsze linki: Portal "one-stop-shop" poświęcony unijnym politykom miejskim.

Raport o stanie państw europejskich

Platforma Modelowania Terytorialnego LUISA

1 Jest to proporcja ludności zamieszkującej jednostki administracyjne określane jako miejskie.

Claudia Baranzelli

Share Tweet Forward +1 Share

SWACI Z SIECI REFILL

Artykuł źródłowy: http://urbact.eu/refill-match-makers

Projekt REFILL skupia się na ponownym wykorzystaniu pustych przestrzeni w budynkach miejskich. Kluczowym pytaniem jest, jak w najlepszy sposób je wypełnić. W tym artykule opisano metodę 'szybkich randek' pomiędzy wydziałami urzędów miast a oddolnymi inicjatywami, zgłaszającymi propozycje tymczasowego wykorzystania wolnych przestrzeni miejskich.

Wyzwania 'Zakładu Makerspace' w Poznaniu

'Zakład makerspace' to projekt tymczasowego wykorzystania nieużywanej drukarni w centrum Poznania. *"Chcieliśmy mieć miejsce, w którym każdy mógłby zrobić sobie użyteczne przedmioty, dostaliśmy zgodę na czasowe wykorzystanie tego miejsca, przynieśliśmy narzędzia i to wszystko: tutaj jest niesamowita energia!"* mówi Zofia jedna z czterech inicjatorek Zakładu.

Jednak czym naprawdę jest 'makerspace' (miejsce dla twórców?) i co to oznacza dla lokalnego sąsiedztwa? Takie formy otwartych i zbiorowych warsztatów pojawiają się w miastach na całym świecie. Podobnie jak wiele podobnych innowacji społecznych, wykazują dużą wartość w zakresie upodmiotowienia społeczeństwa (przyciągają bezrobotną młodzież, wspierają projekty wspólnotowe), budują lokalny potencjał (poprawiają metody przekazywania wiedzy, rozkręcają działalność gospodarczą), prowadzą do zrównoważonego stylu życia (poprzez odzyskiwanie materiałów ze śmieci, przekazują wiedzę o tym jak naprawiać rzeczy itd.). Tak realizowana innowacja wiele obiecuje, tchnie świeżością, ale nie zawsze jest dla wszystkich zrozumiała, a często trochę mizernie wygląda.

Ich promotorzy sami nie mają jasnego poglądu, co do uzasadnienia swojej działalności oraz argumentów za, przy uzyskiwaniu wsparcia ze strony aniołów biznesu przedsiębiorczości społecznej lub władz publicznych. Wskazują na niezwykły potencjał takiej innowacji, ale równocześnie mają ogromne trudności w wyjaśnianiu jej działania. Pani Amalia Zepou, nowy wiceprezydent ds. Społeczeństwa obywatelskiego i innowacji w Atenach, uczestnicząc w spotkaniu REFILL w Poznaniu, powiedziała: *"Takie miejsca zmagają się z wysokością czynszu wymaganego za zajmowaną przez nich przestrzeń i często brakuje im argumentów, dotyczących niebezpośrednich skutków ich działań, które mogłyby uzasadniać dostęp do publicznego wsparcia, takie jak modele tymczasowego użytkowania, najem na warunkach preferencyjnych, wydłużony najem itd. "*

Zdjęcie: Strategic Design Scenarios

Brak kontaktów między administracją miasta a lokalnymi inicjatywami

Sieć REFILL w programie URBACT koncentruje się na tymczasowym użytkowaniu wolnych przestrzeni w budynkach miejskich i przydzielaniu lokalizacji wszystkim tym nowym klejnotom społecznym, kulturalnym i biznesowym, aby mogły rozkwitać, wywoływać efekt synergii i w pełni ukazać wieloplaszczyznowe korzyści jakie ze sobą niosą i które pomogłyby w skuteczniejszym przekształcaniu miasta.

Inicjatywy czasowe mają czasem trudności w kontaktach z różnymi wydziałami administracji miasta. Często nie wyrażają swoich zamiarów i projektów w czytelny sposób, dopasowując się do priorytetów polityk rozwojowych miasta lub wpisując się w zadania poszczególnych wydziałów urzędów miast.

W drugą stronę jest podobnie, administracja miasta często spogląda na inicjatywy czasowego wykorzystania pustych przestrzeni z perspektywy własnych struktur administracyjnych i kierunków polityki. Tracą często szansę na kontakt z dynamiką innowacji społecznych i nie budują korzystnej współpracy z obywatelami.

Planowanie spotkań między wydziałami administracji miejskiej a kandydatami do czasowego użytkowania pustych przestrzeni

Przykłady takie jak 'Zakład Makerspace' zainspirowały uczestników sieci REFILL do organizacji "procesu swatania" między takimi obiecującymi inicjatywami oddolnymi a administracją miasta. Proces tworzenia powiązań powinien odbywać się w formie współtwórczego warsztatu, w którym różne inicjatywy społeczne i kulturalne mogłyby siedzieć razem z różnymi wydziałami miasta i zbadać możliwości współpracy. Celem współpracy między kandydatami do czasowego użytkowania przestrzeni a wydziałami miasta byłoby poszukiwanie synergii działań zaradczych dla problemów związanych z wykluczeniem społecznym, zatrudnieniem młodzieży, edukacją w zakresie zrównoważonego rozwoju itd. lub też tworzenie partnerstw zogniskowanych na wspólnych interesach kulturowych, działaniach w zakresie ochrony środowiska, rozwoju gospodarczym itp.

Ale czy to są tylko marzenia czy naprawdę można to zrealizować? A konkretnie czy można to zrealizować w ramach Sieci Planowania Działań URBACT? Zofia, przedstawicielka 'Zakładu', powiedziałaby zapewne: *"Najpierw to zróbmy a potem porozmawiamy o tym czy to jest możliwe czy nie!"*

Współtworzyliśmy podstawy dla 'procesu swatania', inspirując się doświadczeniem różnych miast partnerskich REFILL i sumując wkład ich pozytywnych i negatywnych doświadczeń.

Schemat zrealizowany przez konsorcjum REFILL

Spotkania brokerskie z udziałem wydziałów miasta i inicjatyw lokalnych w Gandawie

Urząd miasta prawie nie zna liczne inicjatywy innowacyjno-społeczne w mieście, a inicjatywy te prawie się nawzajem nie znają. Była potrzeba zebrania wszystkich zainteresowanych stron w jednym pomieszczeniu, aby mogli się nawzajem odkryć i poznać. Miasto Gandawa jest przyzwyczajone do organizowania tego typu spotkań. Przykładem jest spotkanie zorganizowane w związku z inicjatywami oddolnymi Bibmarkt: 147 z udziałem ponad 300 uczestników zebranym w trakcie jednego wieczoru, celem zainicjowania współpracy między nimi, znalezienia podobieństw i budowania konsorcjów, mających działać przez 8 miesięcy dla czasowego użytkowania byłej centralnej biblioteki miasta.

Stworzono w ten sposób niewiarygodnie udany rynek innowacji społecznych organizowany przez Wydział Partycypacji w Polityce Rozwoju we współpracy z różnymi wydziałami urzędu i decydentami miejskimi. W Sieci REFILL proces swatania opiera się na pomyśle, polegającym na tym że miasto gra rolę pośrednika, łączącym wszystkie zainteresowane strony w jednym wspólnym procesie. Ale także poszli za radą tych oddolnych inicjatyw aby potem pozwolić procesowi płynąć samemu i umożliwić tym inicjatywom znalezienie przyjaciół i organizowanie partnerstw.

Zdjęcie: Strategic Design Scenarios

Symulacja partnerstwa publiczno-prywatno-społecznego w Amersfoort

Spotkania zainteresowanych stron, partycypacja społeczna, fora obywatelskie i tym podobne działania są coraz częściej stosowane w zarządzaniu miastem. Generalnie mają na celu wysłuchanie głosów wszystkich zainteresowanych stron i uruchomienie wielu nowych pomysłów, gdy tymczasem wyzwaniem jest nie tyle ich generowanie ile rozwiązanie problemów związanych z ich wdrażaniem. Zainspirowany tymi wydarzeniami, organizacja pozarządowa Matchpoint zorganizowała w 2007 i 2008 r. spotkania brokerskie pomiędzy lokalnymi firmami zajmującymi się zrównoważoną żywnością w mieście Amersfoort i okolicach a urzędem miasta Amersfoort, pod nazwą Stad Zoekt Boer - Miasto Spotyka Rolnika.

Tu ponownie wzięło udział 400 uczestników w spotkaniu typu 'szybkie randki'. I właśnie w tym miejscu metoda okazuje się być inspirująca: wszyscy uczestnicy przez cały dzień spotykali się na krótkich spotkaniach podczas których mieli możliwość zbadania potencjału współpracy między sobą, co wystarczało na naszkicowanie wyimaginowanej umowy podpisanej przez obie strony. Około 140 takich udawanych umów zostało podpisanych w ciągu jednego dnia: wystarczająco dużo zamiarów współpracy, aby zarysować wizję zrównoważonej żywności dla miasta i dostatecznie konkretnie aby około jedna piąta z nich przekształciła się w prawdziwe umowy po kilku miesiącach. To doświadczenie jest również bardzo inspirujące dla sieci REFILL i akcji 'swatania', pokazujące że wydziały urzędu miasta i inicjatywy oddolne powinny nie tylko się spotykać, ale oczekiwać, że konkretna współpraca rozpocznie się bardzo prędko.

Zdjęcie: miasto Amersfoort

Pilotaż 'swatania' sieci REFILL w Kluż-Napoka

Bazując na tych danych wejściowych oraz na doświadczeniu miast partnerskich sieci, opracowano modelowy proces swatania REFILL i wierni zasadzie "najpierw zrobić później przemyśleć", a przynajmniej "wdrożyć w rzeczywistość projekt, aby go lepiej zbadać", miasto z Kluż-Napoka ochotniczo zorganizowało pilotaż w trakcie lata 2016 roku. Kluczowymi krokami procesu swatania REFILL w Kluż-Napoka były:

Na miejscu i poza strefą komfortu

Proces swatania REFILL rozpoczął się od wizyt na miejscu, podczas których pracownicy urzędu dosłownie wychodzili ze strefy komfortu administracji miejskiej. Chodzi o to, aby zobaczyć inicjatywy w naturalnym kontekście, a nie tylko poprzez składane w ramach naborów miejskich wnioski.

Podczas zwiedzania inicjatyw w Kluż wydziały miasta odwiedziły *Fabrica de Pensule* dawną fabrykę pędzli, która w ramach tymczasowego wykorzystania mieściła ponad 70 pracowni artystów i 7 galerii sztuki; Reaktor - ośrodek tymczasowych warsztatów rzemieślniczych, sztuki współczesnej i zarazem teatr; *Somes delivery* tymczasowe instalacje umiejscowione wzdłuż rzeki Somes, itd. Zobaczyli te i wiele innych świetnych inicjatyw prowadzone w różnego rodzaju tymczasowych przestrzeniach, które urzędnicy generalnie już znali na papierze, ale nie znali w rzeczywistości. Przedsięwzięcie umożliwiło także wszystkim zaangażowanym w inicjatywy uczestniczenie na trasie wydarzenia, poznawanie i kontaktowanie się ze sobą.



Zdjęcie: miasto Kluż

Zapraszanie graczy do dzielenia się swoimi sprawami

Zarówno oddolne inicjatywy, jak i wydziały administracji miasta uznano za osobne grupy, mogące podzielić się swoimi planami, pokazując kim są i dlaczego chcą wziąć udział w tym przedsięwzięciu za pomocą jedno-slajdowych prezentacji. O ile opierająca się na szybkich prezentacjach metoda Pecha-Kucha jest wspólną płaszczyzną działania dla inicjatyw społecznych, kulturalnych i biznesowych, jednak znacznie rzadziej widzi się aby wydziały administracji publicznej prezentowały swoją działalność jako całościowy obraz z takimi hasłami jak "poprawa oferty turystycznej poprzez projekty wysokiej jakości", "poprawa współpracy pomiędzy miastem i inicjatywami nieformalnymi", "podjęcie działalności ambasadorskiej w celu powiązania inicjatyw i prywatnych inwestorów" lub "lepsze uwzględnienie inicjatyw oddolnych poprzez rozwój tymczasowego wykorzystania w Kluż-Napoka" ; itp.

Budowanie indywidualnych scenariuszy współpracy

Ostatnim krokiem metody swatania REFILL było budowanie scenariuszy współpracy. Interesariusze w Kluż-Napoka ustawili się w konfiguracji jeden-na-jeden. Ustawienie tak jak na szybkich randkach pozwala wykraczać poza ogólnikowe, prowadzące donikąd dyskusje i skupić się na tym, co konkretna inicjatywa i określona jednostka miejska mogłyby razem zrobić.

Przyjęto osiem scenariuszy, wśród których eksperyment urbanistyczny w którym Somes delivery oraz Biuro Bezpieczeństwa Ruchu i Dróg Publicznych uzgadnia z użytkownikami krótkie interwencje mające na celu zwiększenie ruchu pieszego w przestrzeni miejskiej; Scena Miejska i Departament Turystyki i Spraw Miejskich współpracujące nad historycznym Głównym Cmentarzem ciekawym miejscem dla zwiedzających z poza miasta; Platformę sztuki Reaktor oraz ten sam Departament Turystyki i Spraw Miejskich współorganizują przedstawienia w których przestrzenie nieużywane / opuszczone, otwierane są na ruch turystyczny; działacze Urbanect i Wydziału Projektów Kulturalnych, korzystając z domowych urządzeń tworzących Miejskie pokoje dzienne odzyskują przestrzeń publiczną, aby zrewitalizować miasto i zwiększyć prostą bezpośrednią komunikację między administracją lokalną a społeczeństwem obywatelskim.

"Myśleliśmy, że wiemy, czego chcą inicjatywy, ale zdaliśmy s obie w końcu sprawę, że byliśmy w błędzie, po prostu ich nie znaliśmy. Wszyscy zdaliśmy sobie sprawę, że prosta dyskusja i wyobrażanie sobie idealnej sytuacji, w której moglibyśmy pomagać sobie nawzajem, przyniosły znacznie więcej niż myśleliśmy. Uwierzyliśmy mocno, że będzie to początek prawdziwej współpracy" - powiedział Calin Forna, Dyrektor Departamentu Planowania Wydarzeń w mieście Kluż-Napoka i koordynator Lokalnej Grupy URBACT sieci REFILL. Wszystko to miało miejsce w Makerspace w Kluż-Napoka, po wsłuchaniu się w proces, który został zapoczątkowany w Poznaniu.



Zdjęcie: miasto Kluż

Zamknięcie pętli poprzez proces swatania REFILL w Poznaniu

W międzyczasie, miejsce tymczasowego użytkowania, Zakład Makerspace w Poznaniu, gdzie pojawiła się początkowa idea procesu swatania REFILL musiano opuścić. Przestrzeń dawnej firmy drukarskiej, w której byli gospodarzami, została sprzedana, a Zakład pilnie potrzebował znaleźć dla siebie nową lokalizację w mieście.

Biuro ds. Koordynacji Projektów i Rewitalizacji Miejskiej w poznańskim Ratuszu przygotowało proces dopasowywania schematu REFILL do obecnej sytuacji. Proces swatania został przedstawiony inicjatywie Zakład Makerspace. Zespół organizacyjny Zakładu uznał go za interesujący z perspektywy ich przyszłej działalności. Równocześnie różne wydziały miasta zapoznały się z procesem swatania, zarówno poprzez wysyłanie oficjalnych zaproszeń jak i poprzez wzrost nieformalnego zainteresowania wśród współpracowników.

Zdjęcie: miasto Poznań

Na nową lokalizację Zakładu został przewidziany dawny budynek fabryki papierniczej w poznańskiej dzielnicy Starego Miasta. Zorganizowano tam wizytę terenową i tego samego dnia odbyły się spotkania dwustronne między organizatorami Zakładu i przedstawicielami różnych wydziałów miasta Poznania: Wydziału Edukacji, Wydziału Kultury, jednostki ds. promocji w gabinecie prezydenta oraz ekspertów ds. infrastrukturalnych, społecznych i edukacyjnych projektów europejskich, jak również rewitalizacji miasta z Biura Koordynacji Projektów i Rewitalizacji Miasta. Co godzinę, od południa, różne wydziały spotykały się i omawiały nowe możliwości nawiązania współpracy. "Cały dzień spędziliśmy w przytulnym, neutralnym miejscu poza Ratuszem przy filiżance kawy, mówi Natalia Madajczyk i Agnieszka Osipiuk z Biura Koordynacji Projektów i Rewitalizacji Miejskiej w Poznaniu, które pełnią także rolę lokalnych koordynatorów REFILL, krótkie rozmowy z zaproszonymi gośćmi oraz inspirujące przykłady prezentacji tymczasowego wykorzystania z miast partnerskich URBACT REFILL dobrze spełniły swoje zadanie i ułatwiły nam rozmowy".

Odbył się też wielki mecz między Zakładem a Wydziałem Edukacji, który pozwolił określić możliwe działania skierowane do studentów, udział w imprezach organizowanych przez Miasto, specjalne programy przedsiębiorczości dla szkół. Większość z nich można uruchomić od razu, wykorzystując nową lokalizację Zakładu w ramach nowego okresu tymczasowego wykorzystania starego budynku papierni.

Na spotkaniu REFILL w Poznaniu podsumowującym okres od października 2015 r. do listopada 2016 r. domknęliśmy pętlę: proces swatania REFILL został wspólnie z partnerami miast REFILL zaprojektowany, przez niektóre z nich pilotażowo wdrożony i na końcu wrócił do poznańskiego Zakładu Makerspace. To dobry sposób na wykorzystanie kolektywnej energii Sieci Planowania Działań URBACT do opracowywania, projektowania i eksperymentowania z nowymi narzędziami i procesami w kierunku bardziej zintegrowanej, płynnej administracji miasta!

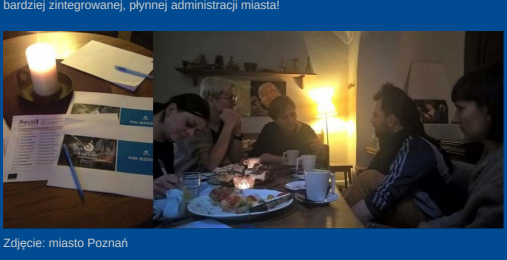

Zdjęcie: miasto Poznań

François Jégou, scenariusze strategicznego projektowania i sieć REFILL

Share Tweet Forward +1 Share

Zamierzacie zmienić całą lokalną gospodarkę? Zacznijcie od wizji. I kawy.

Od upadku przemysłu wydobywczego do wzrostu gospodarczego dzięki zaawansowanym technologiom cyfrowym: historia wymyślenia na nowo przez miasto Barnsley's

Ostatnia kopalnia węgla w Barnsley została zamknięta w 1994 r. Przez większość XX-go wieku węgiel był podstawą lokalnej gospodarki miasta: w 1960 r. w promieniu 15 mil od centrum Barnsley działało 70 kopalń. Pod koniec lat dziewięćdziesiątych stopa bezrobocia w niektórych częściach miasta wynosiła 50%. Następne dwa dziesięciolecia były trudne dla miasta i okolicznych miejscowości. Okręg South Yorkshire był jednym z najbardziej dotkniętych depresją miejscami w Wielkiej Brytanii.

Zapraszamy do lektury artykułu w języku angielskim (http://urbact.eu/turning-your-economy-around-start-vision-and-coffee)

Internet Rzeczy, od domu do miasta



Całe długie lata miałem sekret. Nie bardzo rozumiałem co oznacza termin "Internet Rzeczy". Wiedziałem, co to jest "Internet". Wiedziałem nawet, co to jest "rzecz", ale jakoś te dwa określenia zestawione razem nie przystawały do siebie w moim umyśle. Tak więc szybka definicja "Internet Rzeczy lub IoT odnosi się do działających w Internecie urządzeń fizycznymi, budynków, pojazdów i innych elementów elektroniki, oprogramowania, czujników, siłowników i połączeń sieciowych, które umożliwiają gromadzenie i wymianę danych przez te obiekty". Być może bardziej użytecznym sposobem jest myśleć o IoT jako połączonych z Internetem.

Zapraszamy do lektury artykułu w języku angielskim (link - http://www.blog.urbact.eu/2017/03/internet-of-things-from-home-to-city/)

Jak poprzez aktywność społeczności lokalnej można wspierać, zatrzymać i przyciągnąć młode talenty kreatywno-techniczne w europejskich miastach



GEN-Y City jest siecią URBACT III, która bada w jaki sposób europejskie miasta mogą wspierać, zatrzymać i przyciągnąć młode talenty kreatywne i techniczne, których tak potrzebują do własnego rozwoju i sukcesu. Jednym z głównych wniosków z projektu jest to, że sposób w jaki władze miejskie działają i współpracują z młodymi ludźmi w zakresie projektowania miasta i świadczenia usług publicznych mogą wpływać na decyzje młodych ludzi co do wyboru ścieżki zawodowej oraz osiedlania się w mieście. Jim Sims, główny ekspert GEN-Y City, komentuje w artykule postawy i zachowanie młodzieży związane z aktywizmem miejskim.

Zapraszamy do lektury artykułu w języku angielskim (link - http://urbact.eu/how-community-based-social-activism-can-develop-retain-and-attract-young-creative-tech-talent-europe)

Share Tweet Forward +1 Share

Tłumaczenie i redakcja biuletynu:
Aldo Vargas-Tetmajer – koordynacja
Karol Bury
Małgorzata Surmacz

URBACT to europejski program wymiany doświadczeń i wyników badań, promujący zrównoważony rozwój miast.

URBACT umożliwia miastom współpracę na rzecz opracowywania rozwiązań głównych problemów miast, podkreślając rolę, jaką odgrywają miasta w stawianiu czoła coraz bardziej kompleksowym problemom społecznym. Program pomaga miastom w szukaniu rozwiązań pragmatycznych, nowych i zrównoważonych oraz integrujących aspekty gospodarcze, społeczne i środowiskowe.

URBACT umożliwia miastom wymianę przykładów dobrej praktyki i wniosków z wdrażania projektów w środowiskach wszelkiego rodzaju fachowców, zaangażowanych do realizacji polityki miejskiej w całej Europie.

W programie URBACT uczestniczy 550 miast, 29 krajów i 7.000 aktywistów.

www.urbact.eu/project
www.urbact.pl
urbact.eu/urbact-polska

Copyright © 2017 Krajowy Punkt URBACT, All rights reserved.